



M = 1 : 1600

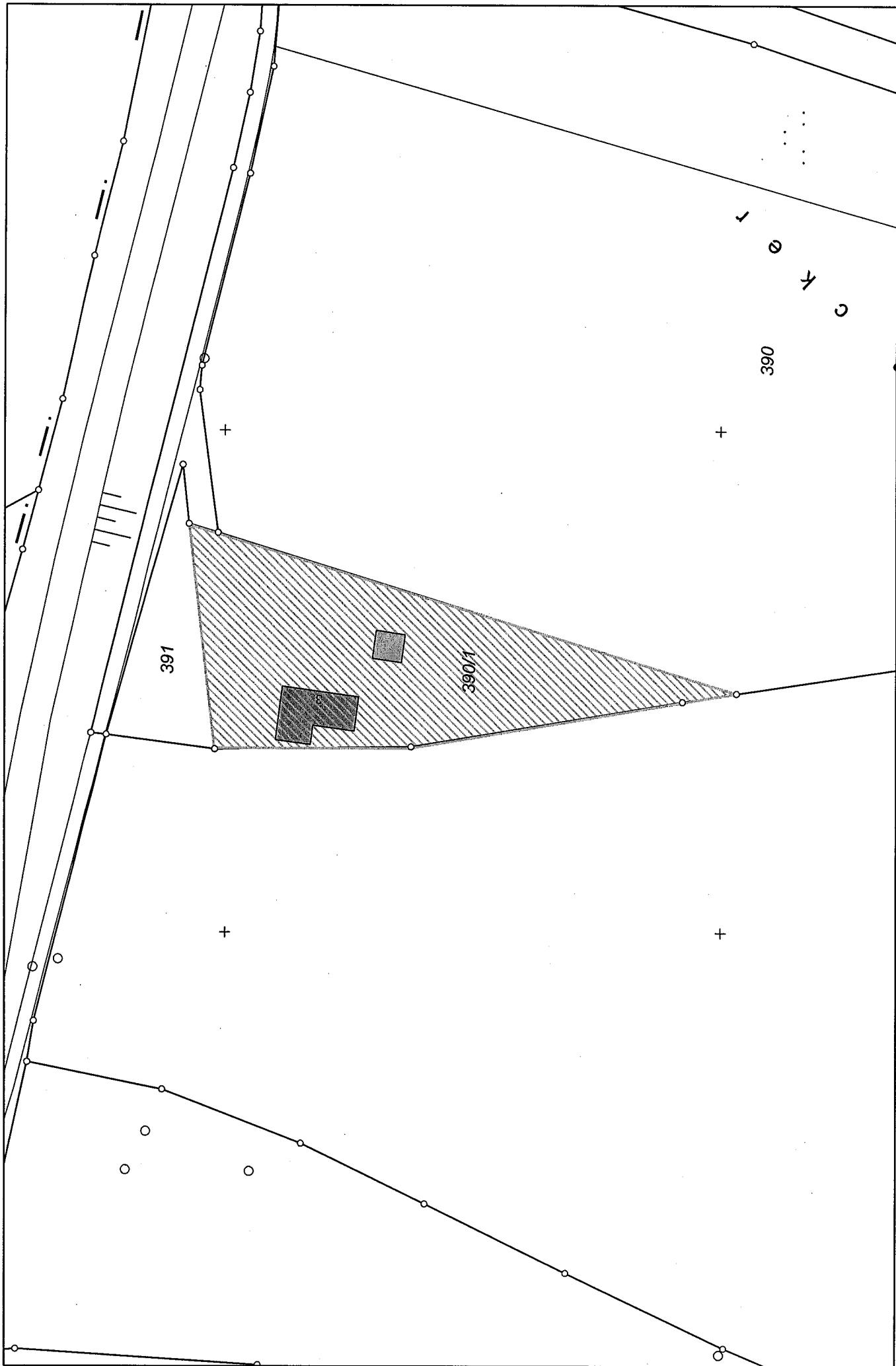


Gedruckt von obermayer auf PC4046 an \aug28\L\N092-SG52 am 26.02.2007 um 10:51.

Gemarkung(en): Langenreichen (6997), Meitingen (6998), Erlingen (6999)

Projekt: default; Layout: STANDARD DIN A4 QUERFORMAT

w³GEOportal

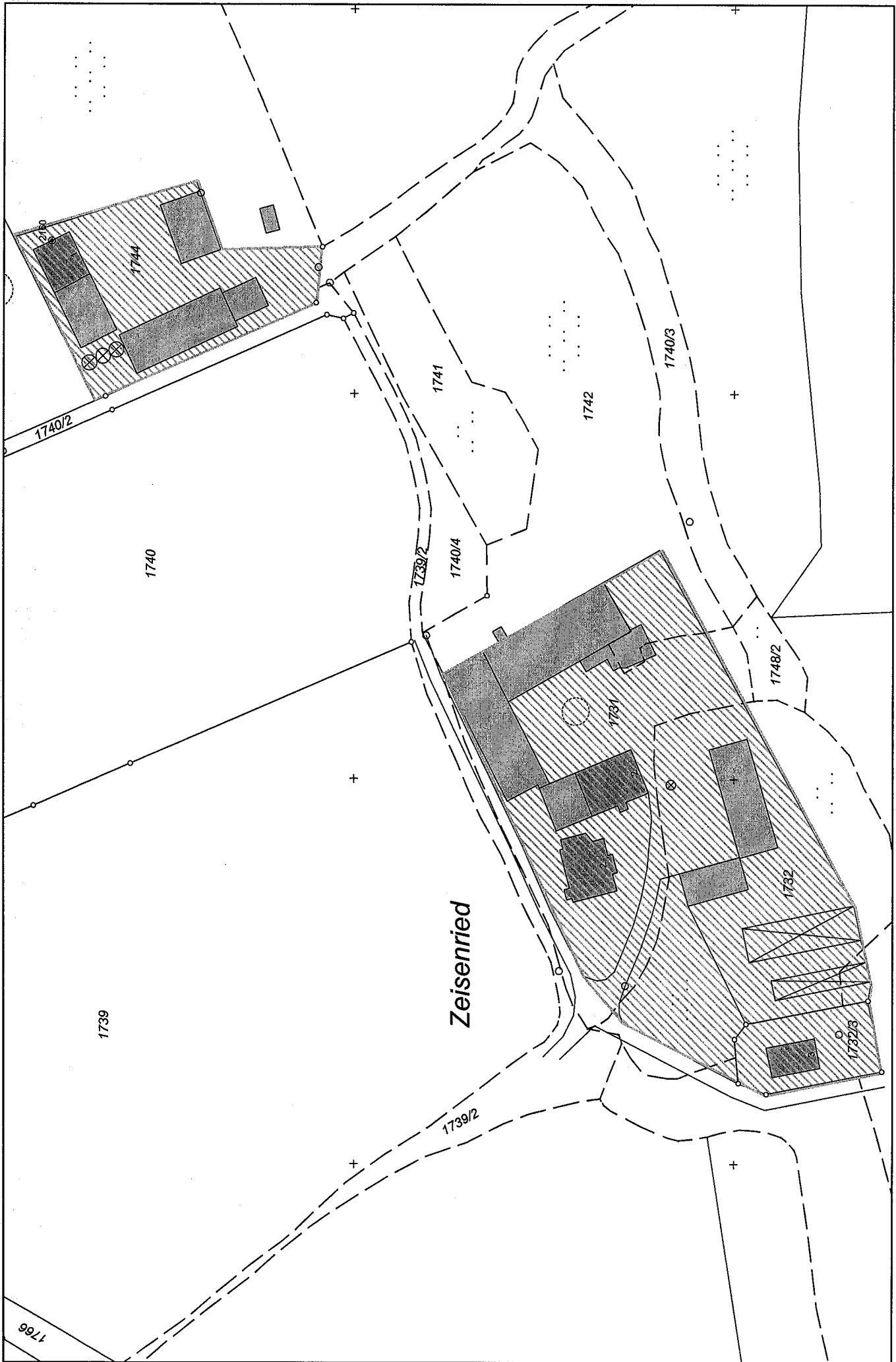


Gedruckt von obermayer auf PC4046 an \laug28\LJN092-SG52 am 28.02.2007 um 10:52.
Gemarkung(en): Kühnlenthal (6990), Langenreichen (6997)
Projekt: default; Layout: STANDARD DIN A4 QUERFORMAT

M = 1 : 1000



w³GEOportal



M = 1 : 1300



Gedruckt von obermayer auf PC4046 an \laug28\LN092-SG52 am 26.02.2007 um 10:58.

Gemarkung(en): Langenreichen (6997)

Projekt: default; Layout: STANDARD DIN A4 QUERFORMAT

w³GEOportal



M = 1 : 1000



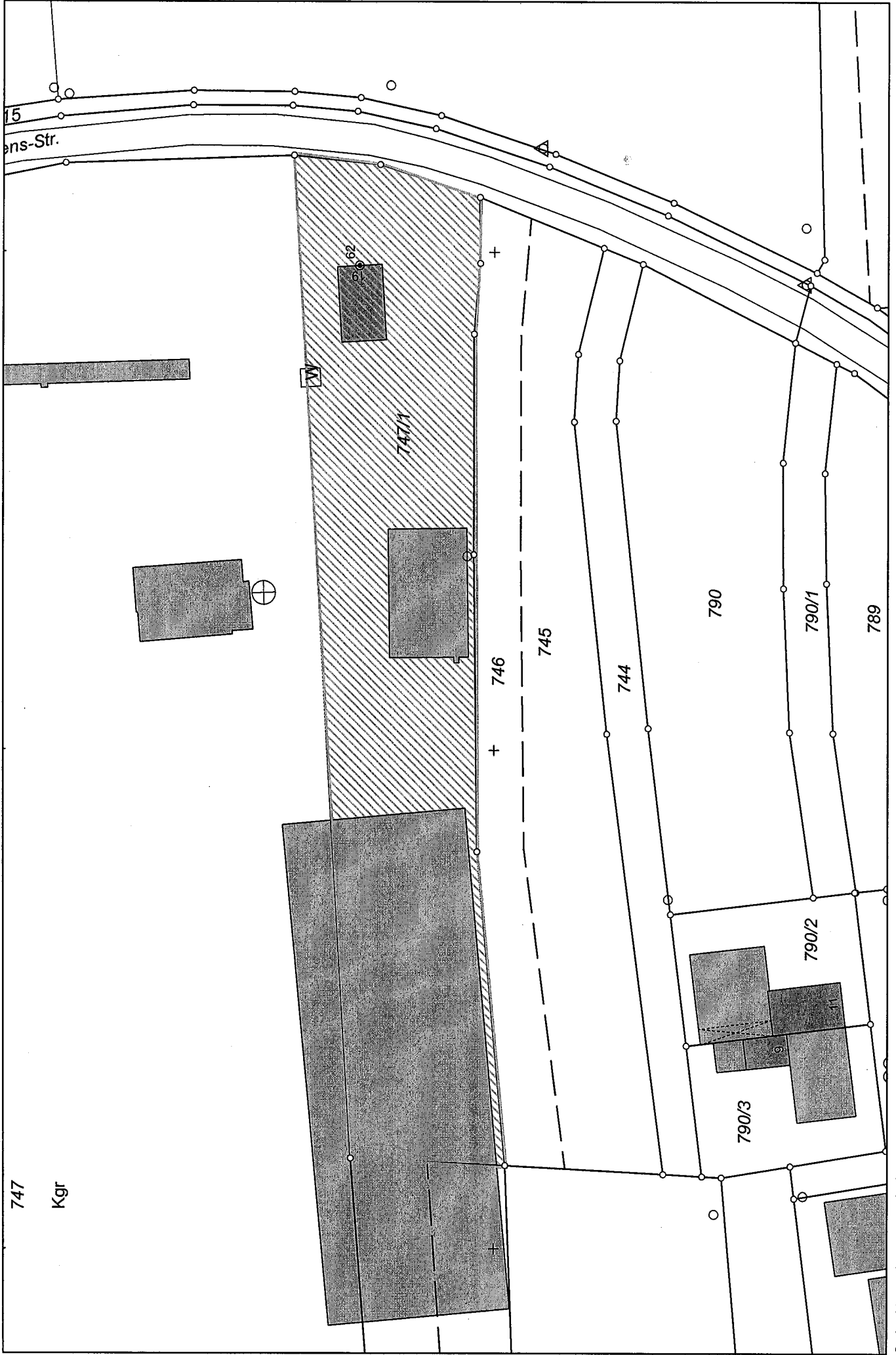
w³GEOportal

Gedruckt von obermayer auf PC4046 an \laug28\LJN092-SG52 am 26.02.2007 um 11:00.

Gemarkung(en): Ostendorf (6996)

Projekt: default; Layout: STANDARD DIN A4 QUERFORMAT





M = 1 : 1000

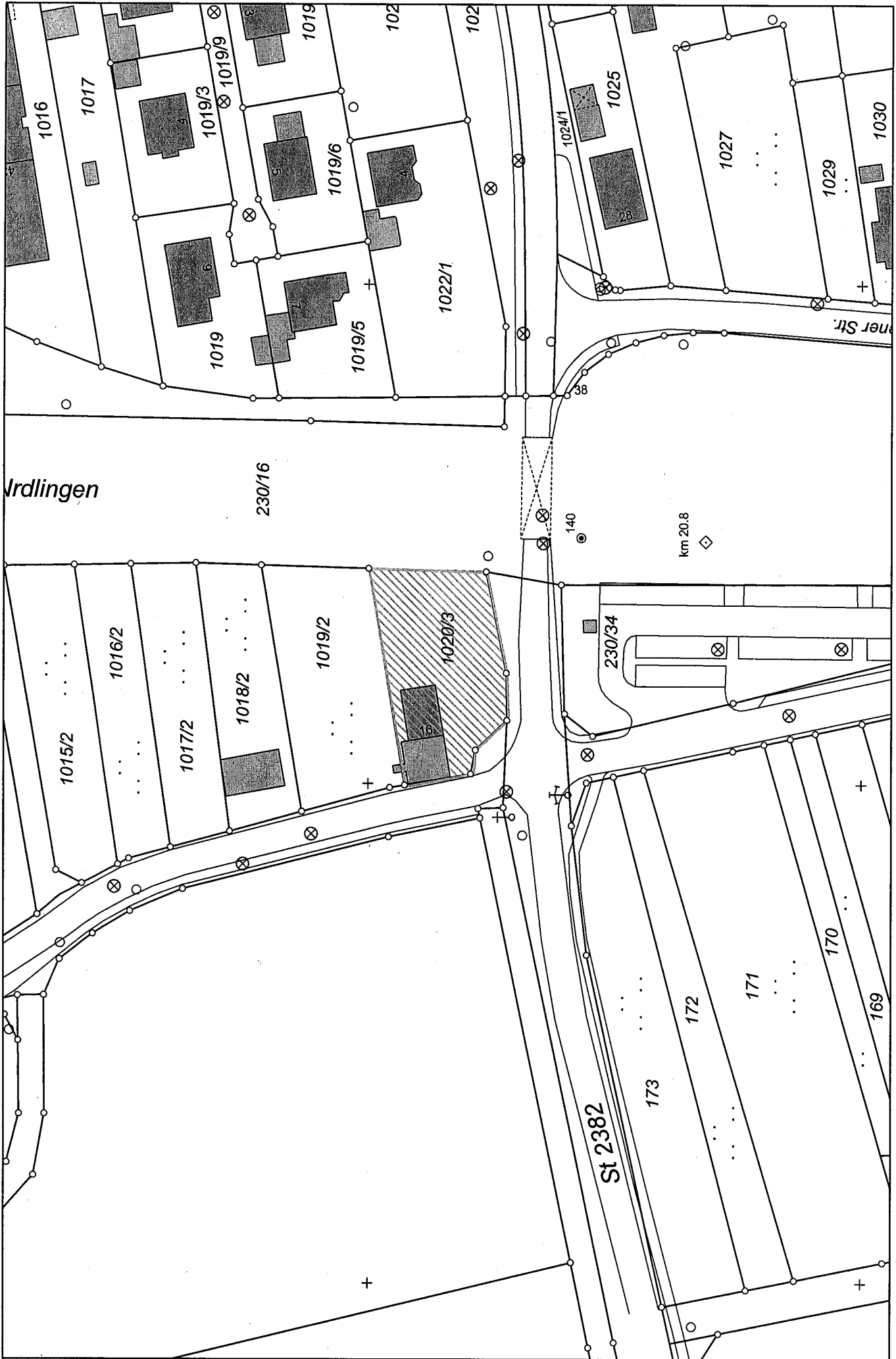


Gedruckt von obermayer auf PC4046 an \laug28\L\N092-SG52 am 26.02.2007 um 11:05.

Gemarkung(en): Meitingen (6998)

Projekt: default; Layout: STANDARD DIN A4 QUERFORMAT

w³GEOportal



Jrdlingen

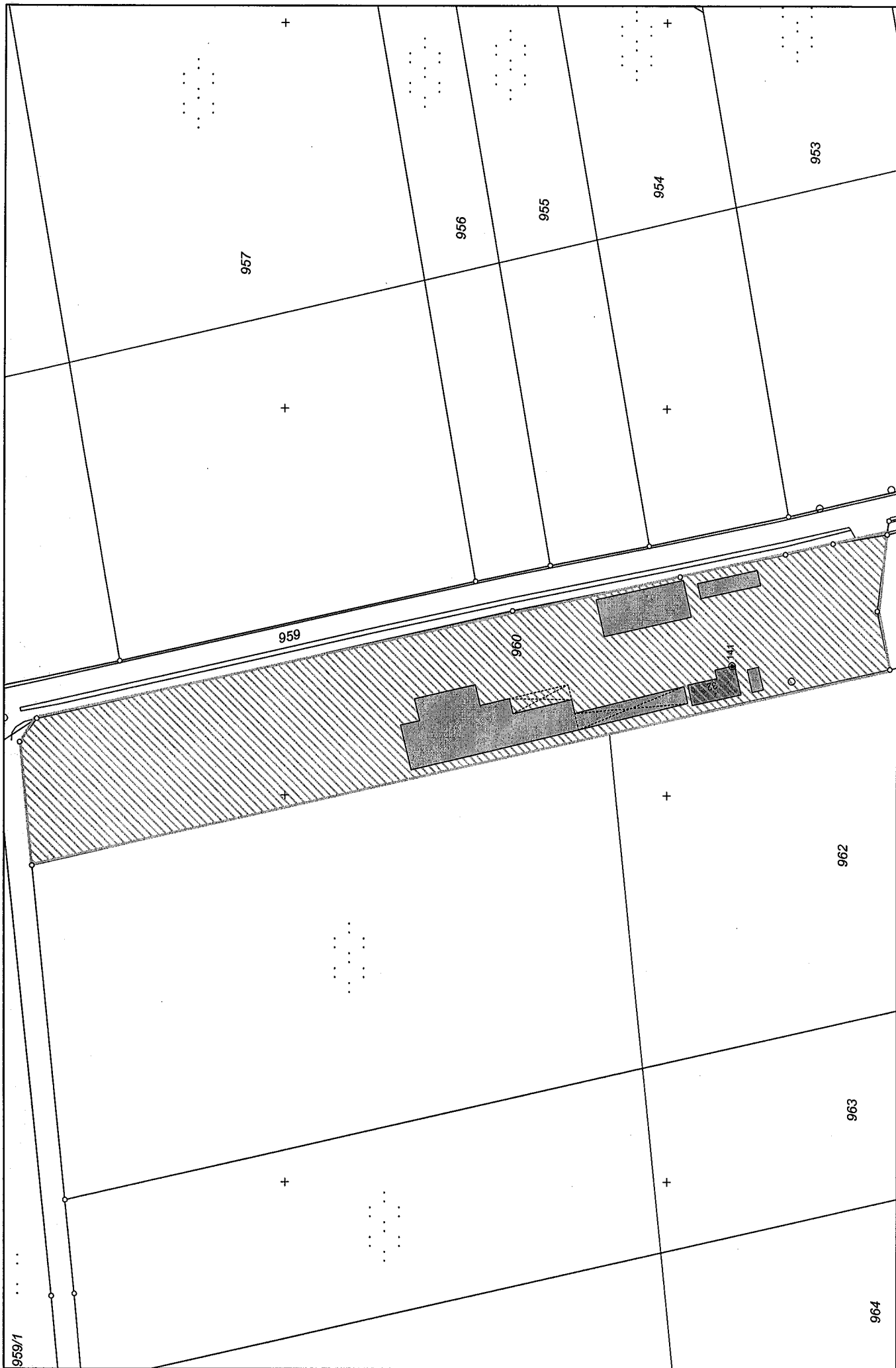
ner Str.

M = 1 : 1000



w³GEOportal

Gedruckt von obermayer auf PC4046 an \Laug28\LJN092-SG52 am 26.02.2007 um 11:07.
 Gemarkung(en): Meitingen (6998)
 Projekt: default; Layout: STANDARD DIN A4 QUERFORMAT



M = 1 : 1300



w³GEOportal

Gedruckt von obermayer auf PC4046 an \\laug28\LJN092-SG52 am 26.02.2007 um 11:10.

Gemarkung(en): Westendorf (6989), Meitingen (6998)

Projekt: default; Layout: STANDARD DIN A4 QUERFORMAT

959/1

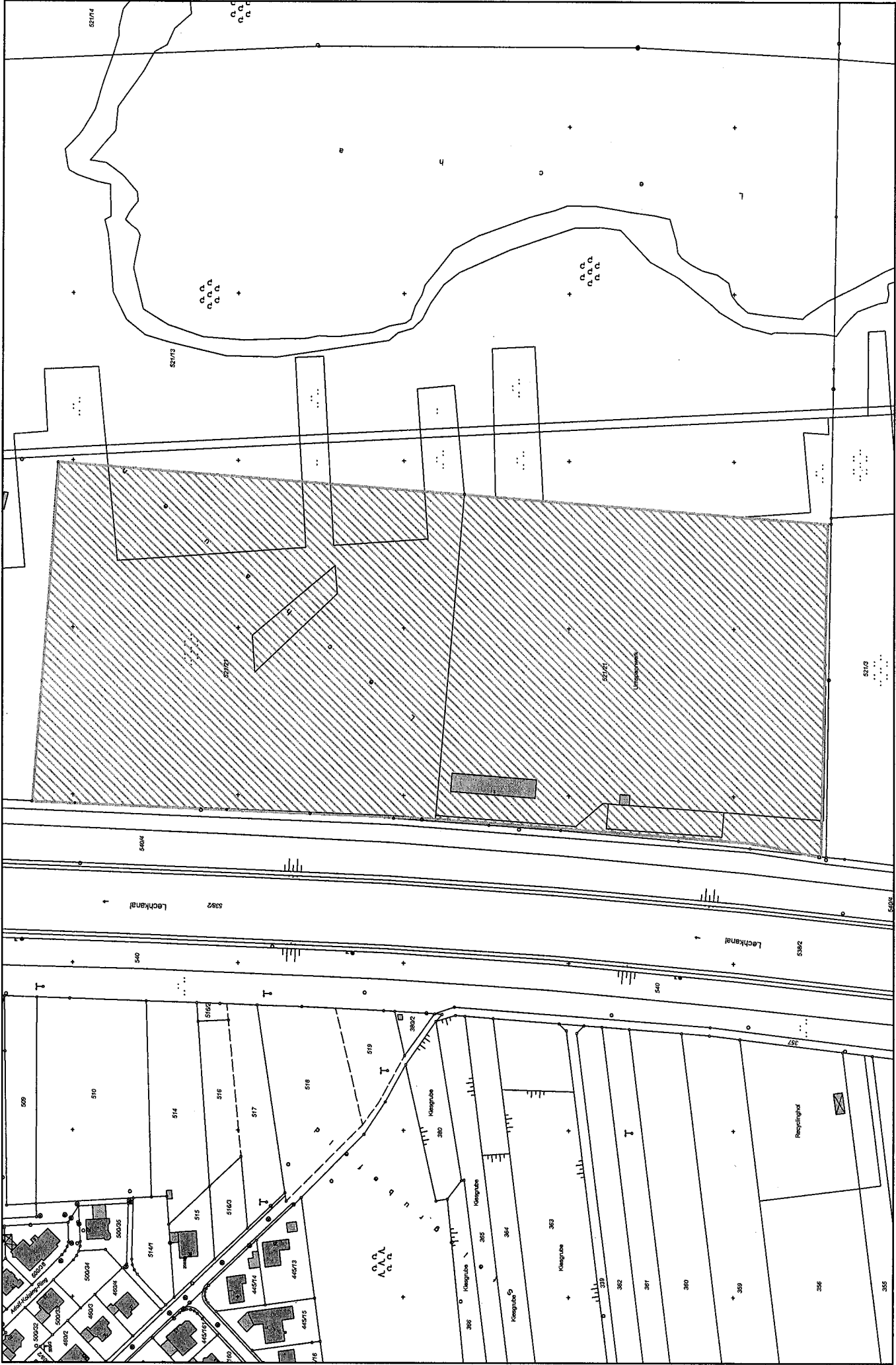


Gedruckt von obermayer auf PC4046 an \laug28\JN092-SG52 am 26.02.2007 um 11:16.
 Gemarkung(en): Meitingen (6998), Erlingen (6999)
 Projekt: default; Layout: STANDARD DIN A4 QUERFORMAT

M = 1 : 3300



w³GEOportal



Gedruckt von obermayer auf PC4046 an \laug28\LJN092-SG52 am 26.02.2007 um 11:19.

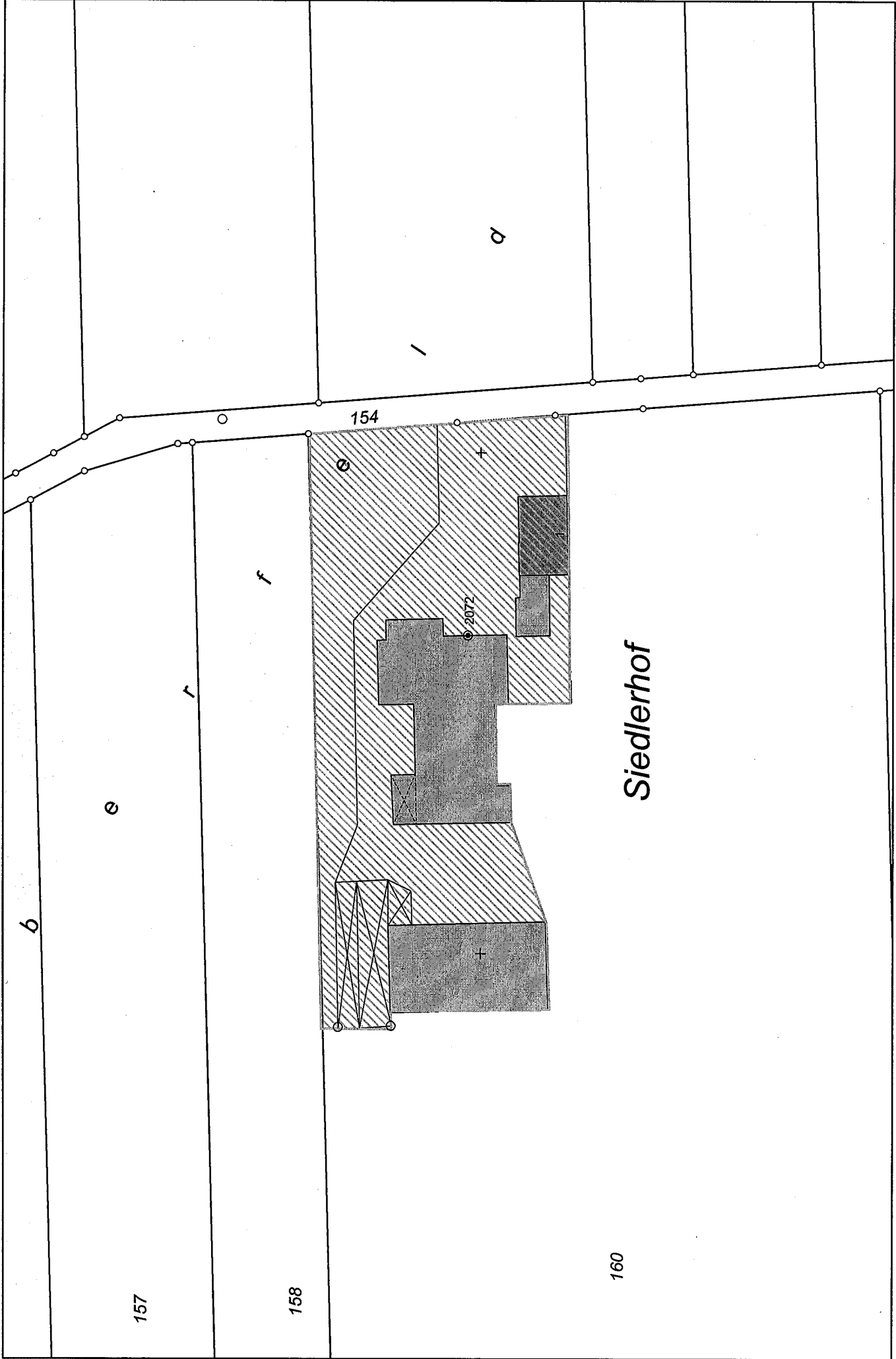
Gemarkung(en): Thierhaupten (6993), Meitingen (6998)

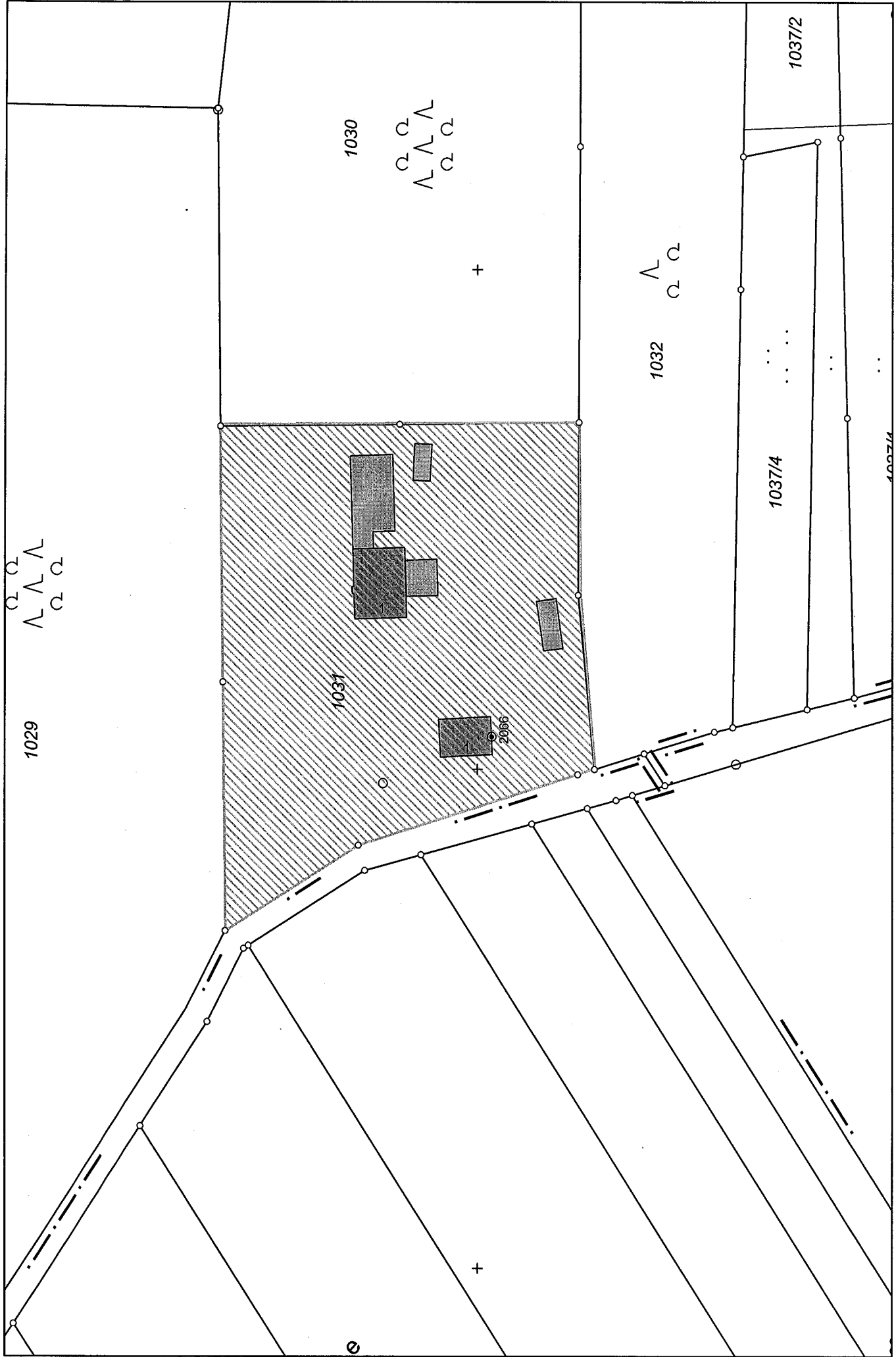
Projekt: default; Layout: STANDARD DIN A4 QUERFORMAT

M = 1 : 3000



w³GEOportal



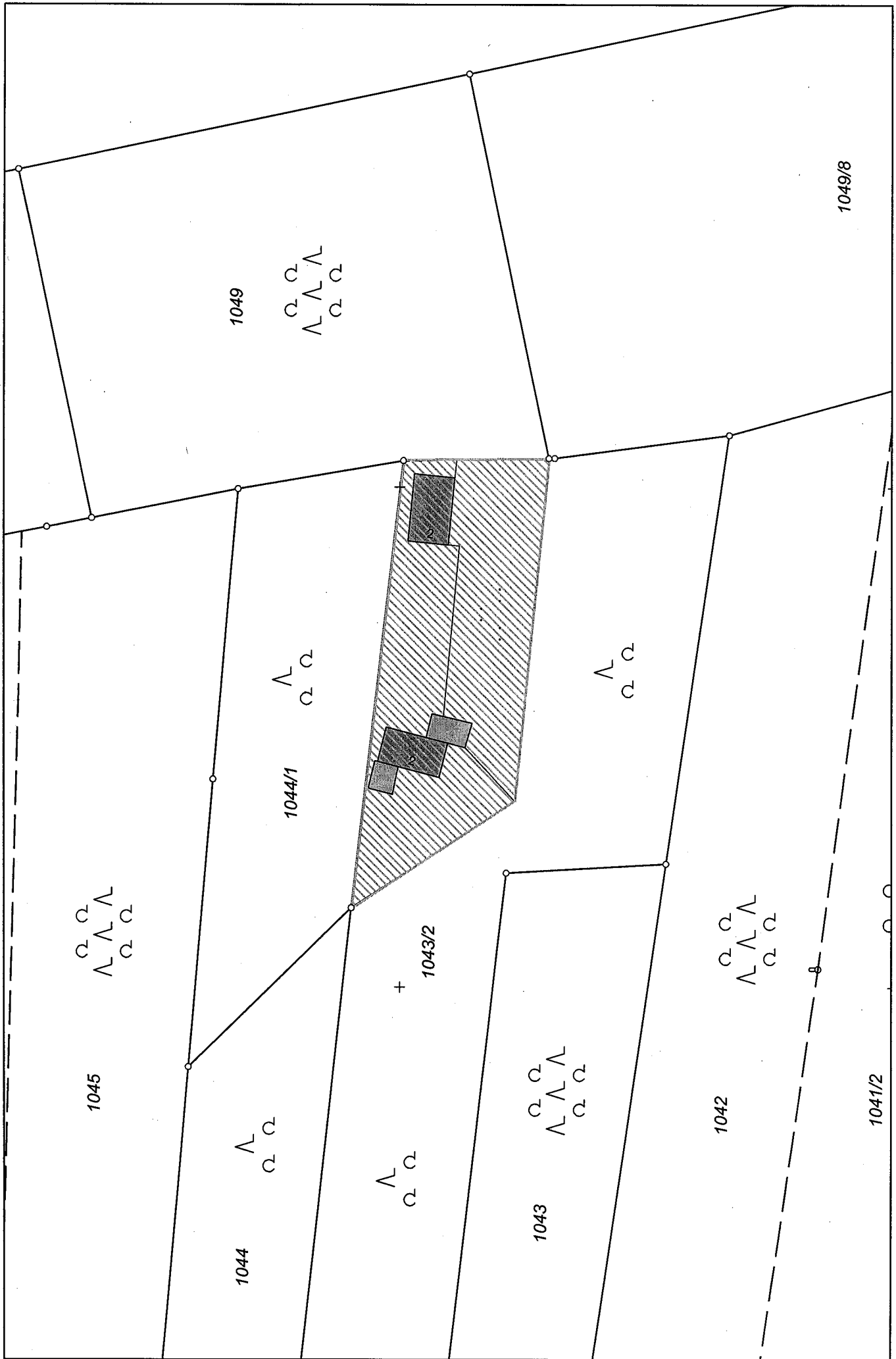


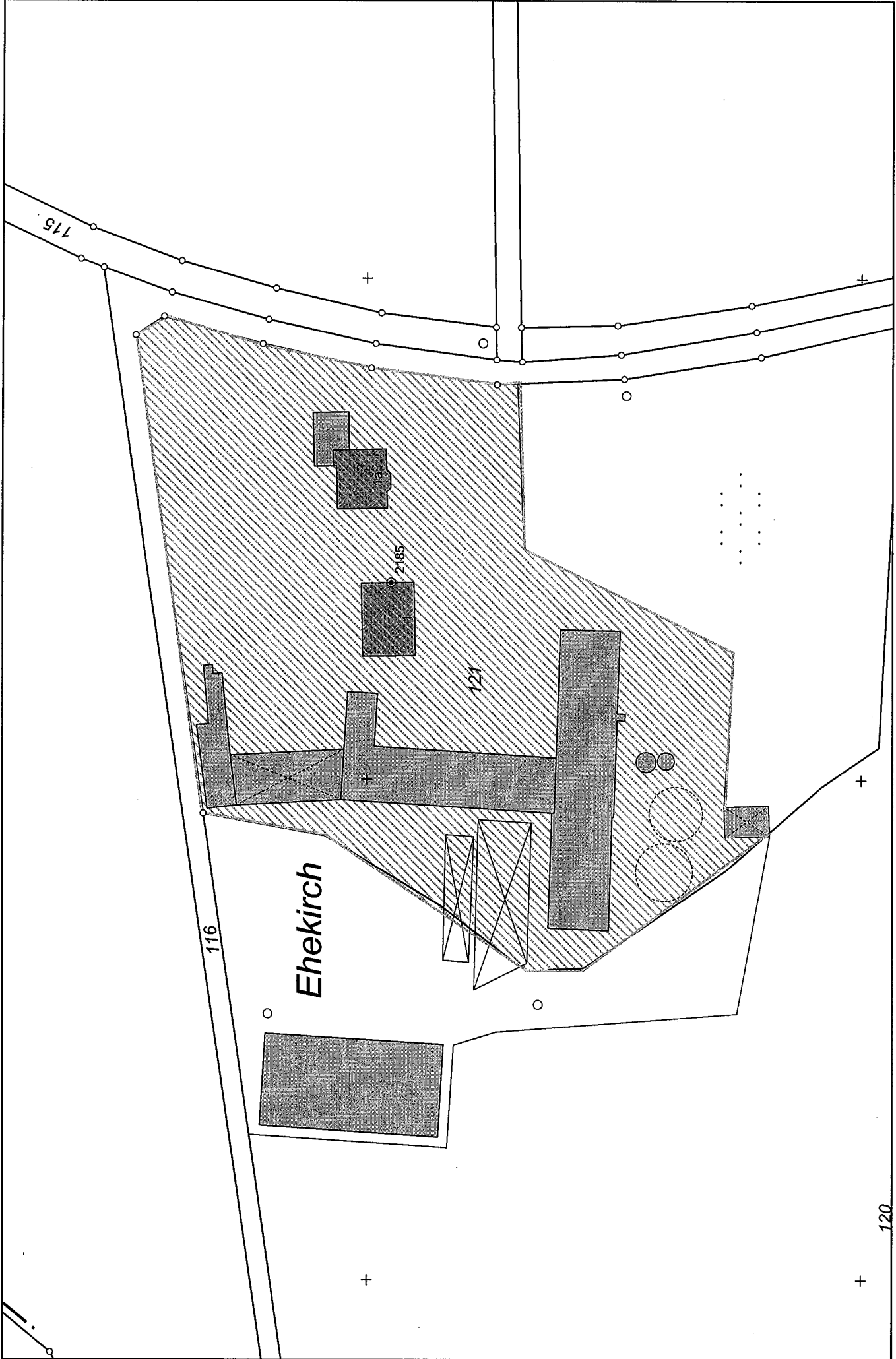
Gedruckt von obermayer auf PC4046 an \laug28\LIN092-SG52 am 26.02.2007 um 11:22.
 Gemarkung(en): Herbertshofen (7000), Eisenbrechtshofen (7004), Langweid a. Lech (7227)
 Projekt: default; Layout: STANDARD DIN A4 QUERFORMAT

M = 1 : 1000



w³GEOportal





M = 1 : 1000



Ehekirch

121

116

115

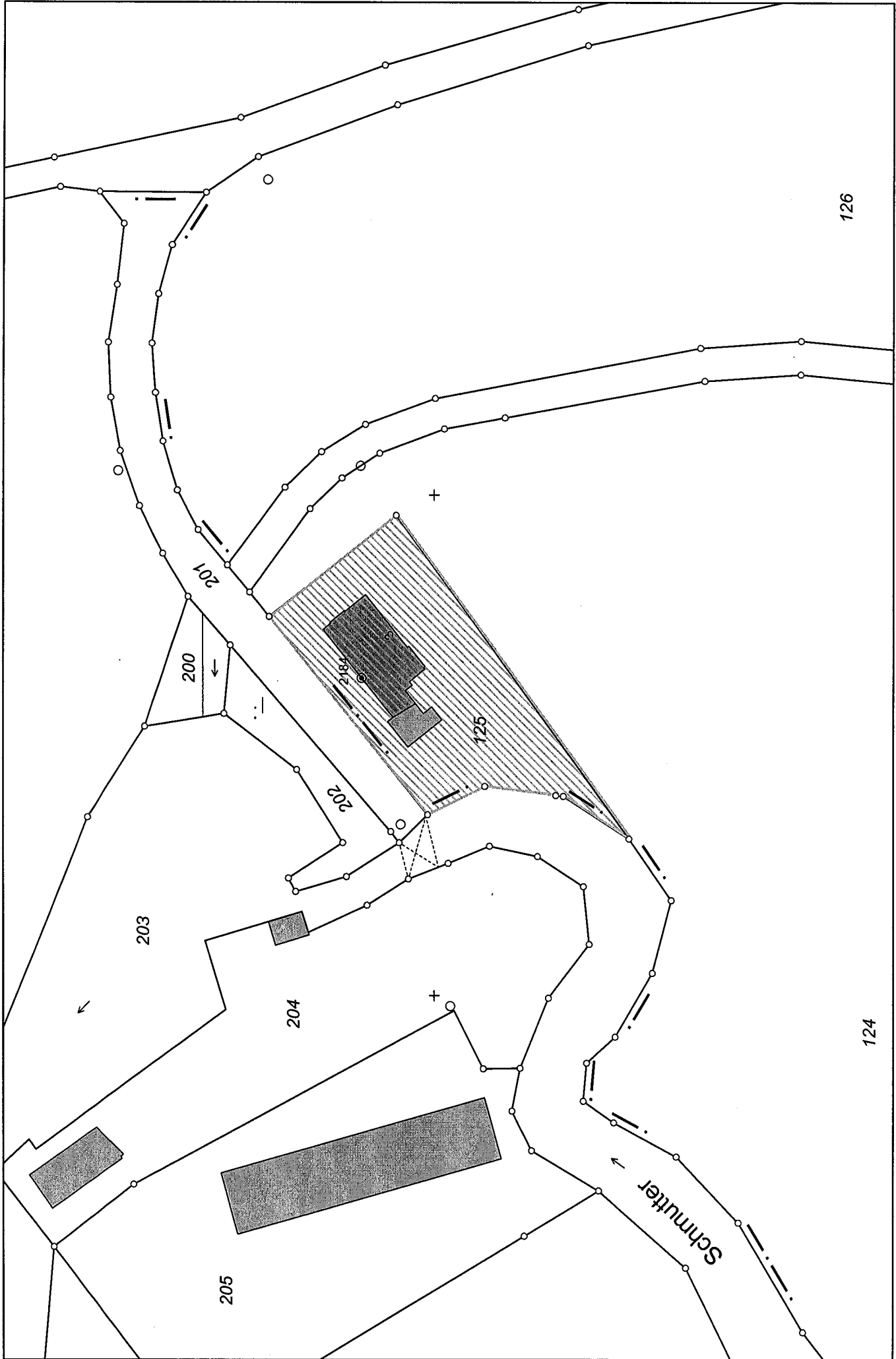
120

Gedruckt von obermayer auf PC4046 an \laug28\LJN092-SG52 am 26.02.2007 um 11:25.

Gemarkung(en): Erlingen (6899), Markt (7002)

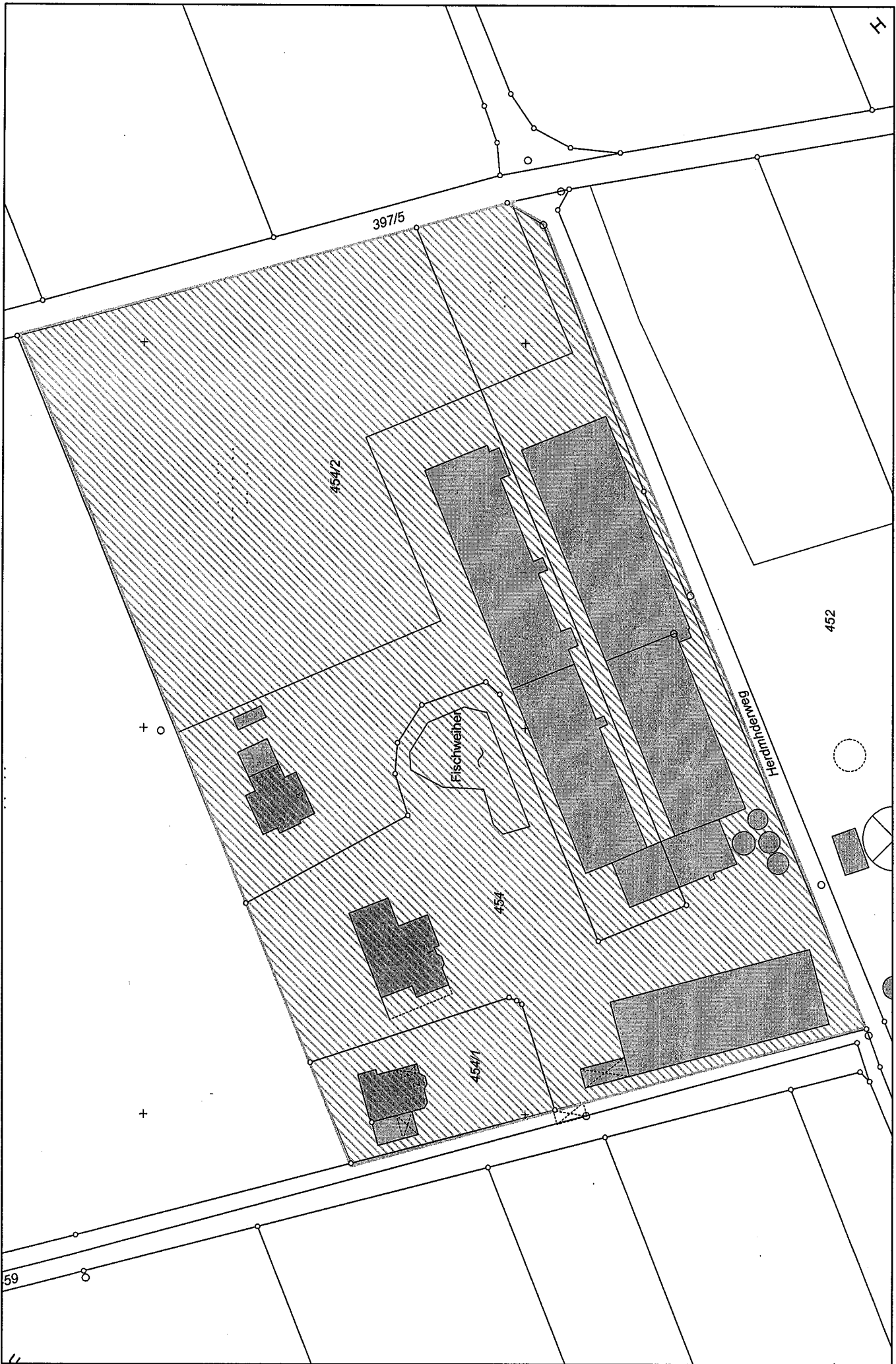
Projekt: default; Layout: STANDARD DIN A4 QUERFORMAT

w³GEOportal



126

124

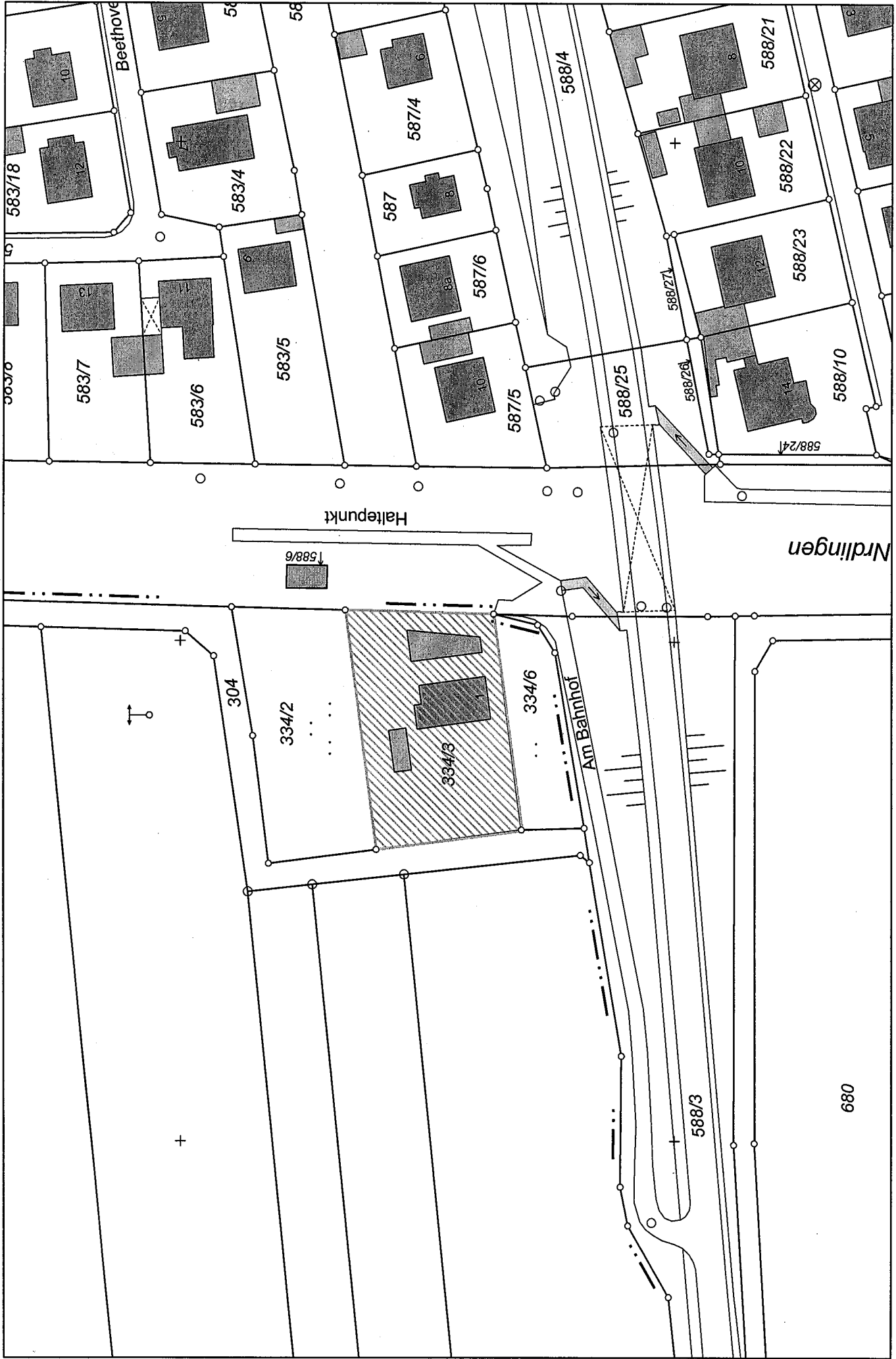


Gedruckt von obermayer auf PC4046 an \laug28\L\JN092-SG52 am 26.02.2007 um 13:45.
 Gemarkung(en): Erlingen (6999)
 Projekt: default; Layout: STANDARD DIN A4 QUERFORMAT

M = 1 : 1300



w³GEOportal



M = 1 : 1000

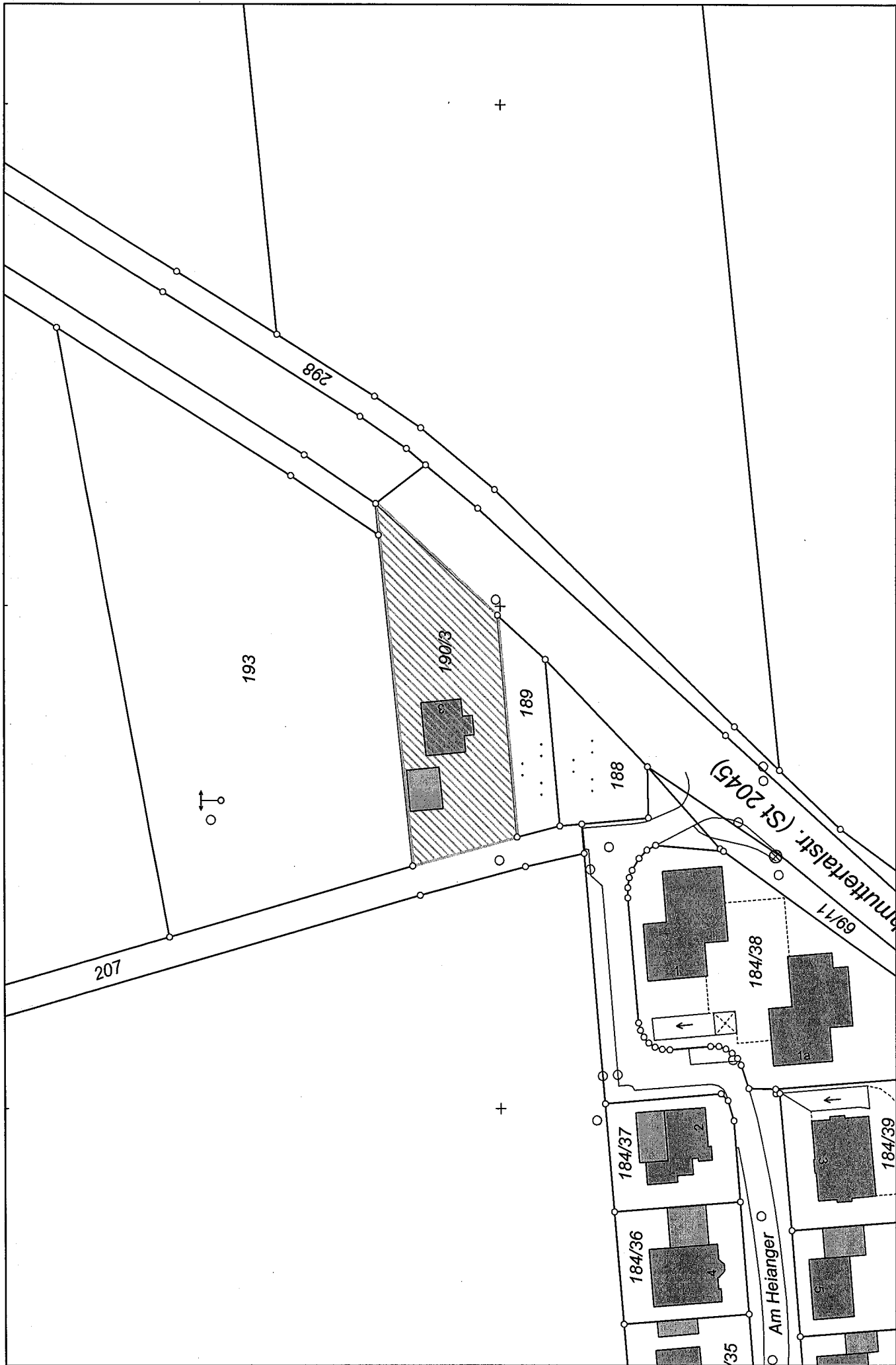


Gedruckt von obermayer auf PC4046 an \laug28\LJN092-SG52 am 26.02.2007 um 13:46.

Gemarkung(en): Erlingen (6999), Herbstshofen (7000)

Projekt: default; Layout: STANDARD DIN A4 QUERFORMAT

w³GEOportal



Gedruckt von obermayer auf PC4046 an \laug28\LJN092-SG52 am 26.02.2007 um 13:47.

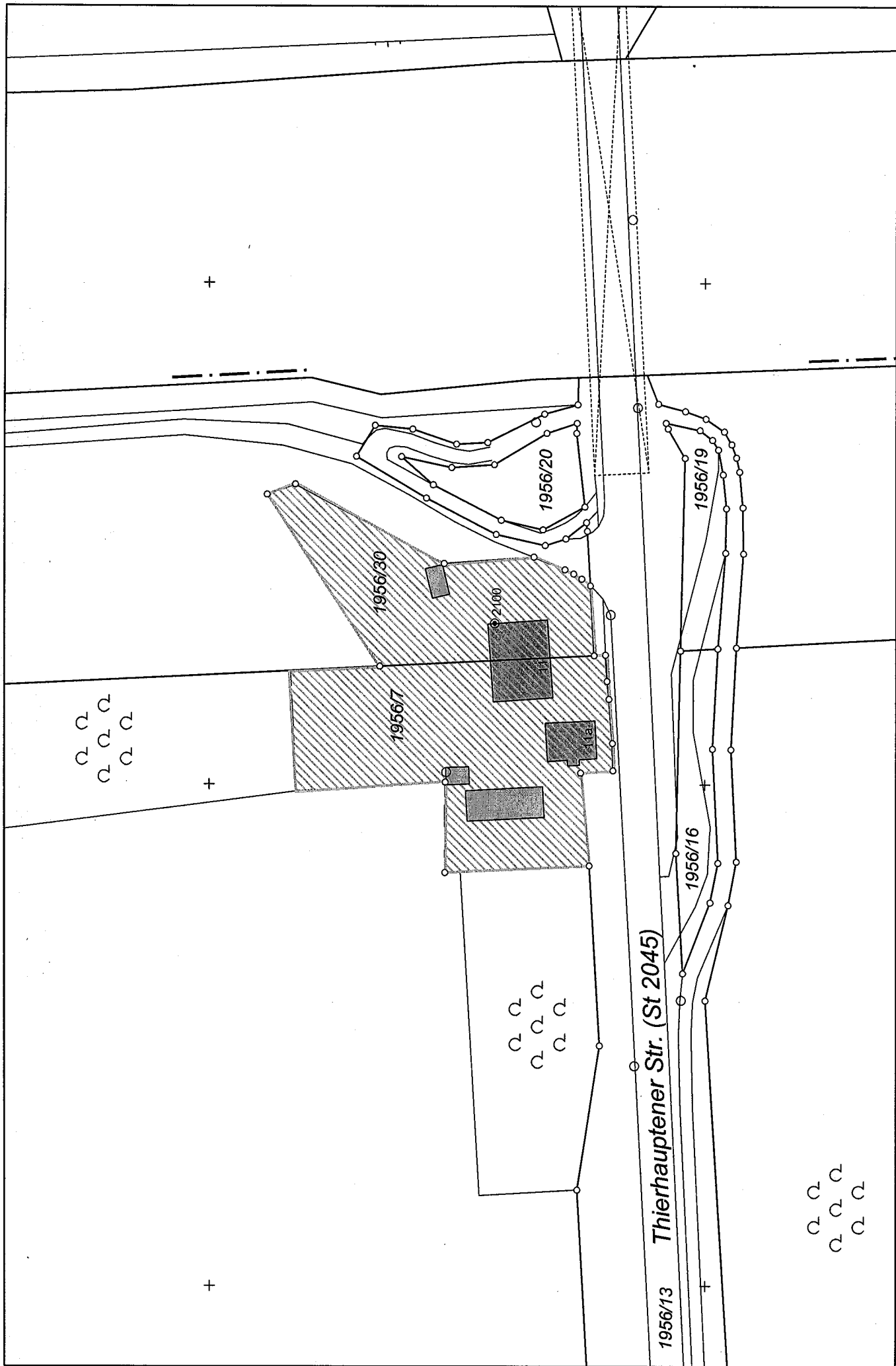
Gemarkung(en): Erlingen (6999)

Projekt: default; Layout: STANDARD DIN A4 QUERFORMAT

M = 1 : 1000



w³GEOportal



1956/13 Thierhauptener Str. (St 2045)

