



452/2

Von - Behring - Str.

Ulmer Landstr. 453/14 453/16

Straßenbahntrasse

Biotop

M = 1 : 1000



Gedruckt von obermayer auf PC4046 an \laug28\LN092-SG52 am 06.03.2007 um 08:10.

Gemarkung(en): Stadbergen (7283), Kriegshaber (7289)

Projekt: default; Layout: STANDARD DIN A4 QUERFORMAT

w³GEOportal



Gedruckt von obermayer auf PC4046 an \laug28\L\N092-SG52 am 06.03.2007 um 08:12.
 Gemarkung(en): Stadlbergen (7283)
 Projekt: default; Layout: STANDARD DIN A4 QUERFORMAT

M = 1 : 1000
 0 50 m

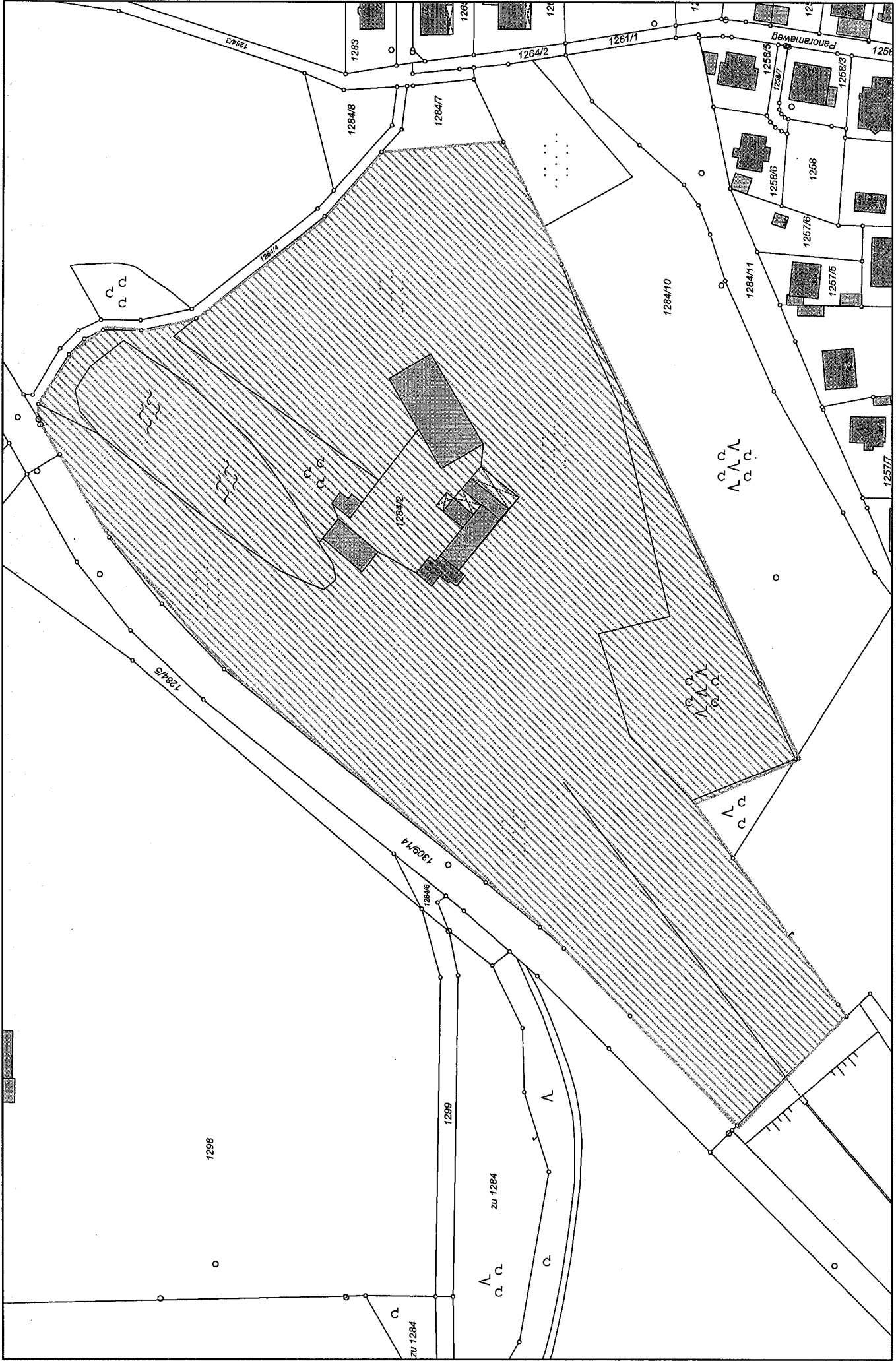
w3GEOportal



Gedruckt von obermayer auf PC4046 an \aug28\LN092-SG52 am 06.03.2007 um 08:14.
 Gemarkung(en): Stadlbergen (7283), Pferssee (7290)
 Projekt: default; Layout: STANDARD DIN A4 QUERFORMAT

M = 1 : 1000
 0 50 m

w³GEOportal



M = 1 : 1700

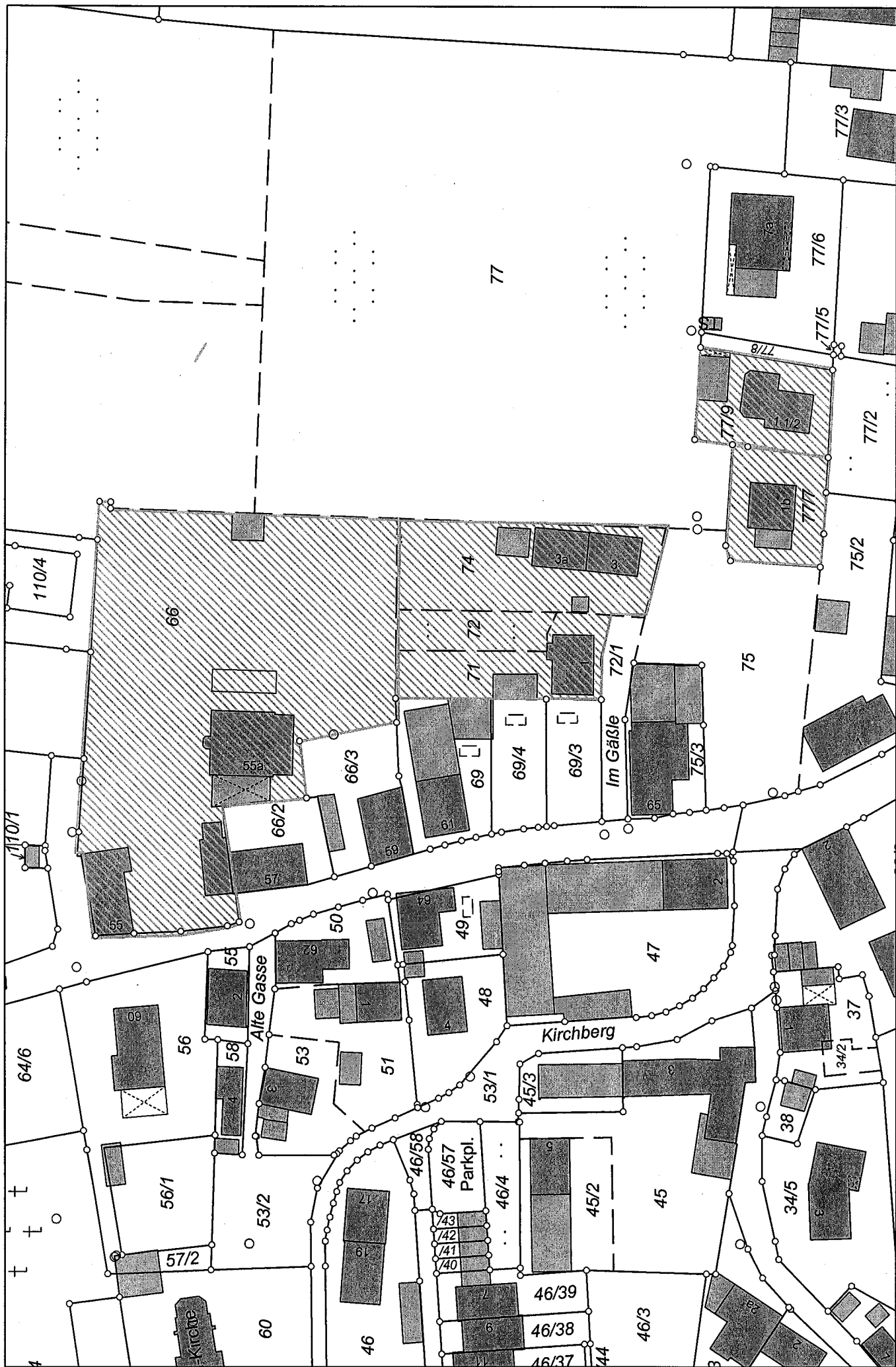


Gedruckt von obermayer auf PC4046 an \laug28\LN092-SG52 am 06.03.2007 um 08:19.

Gemarkung(en): Stadbergen (7283)

Projekt: default; Layout: STANDARD DIN A4 QUERFORMAT

w³GEOportal



M = 1 : 1000

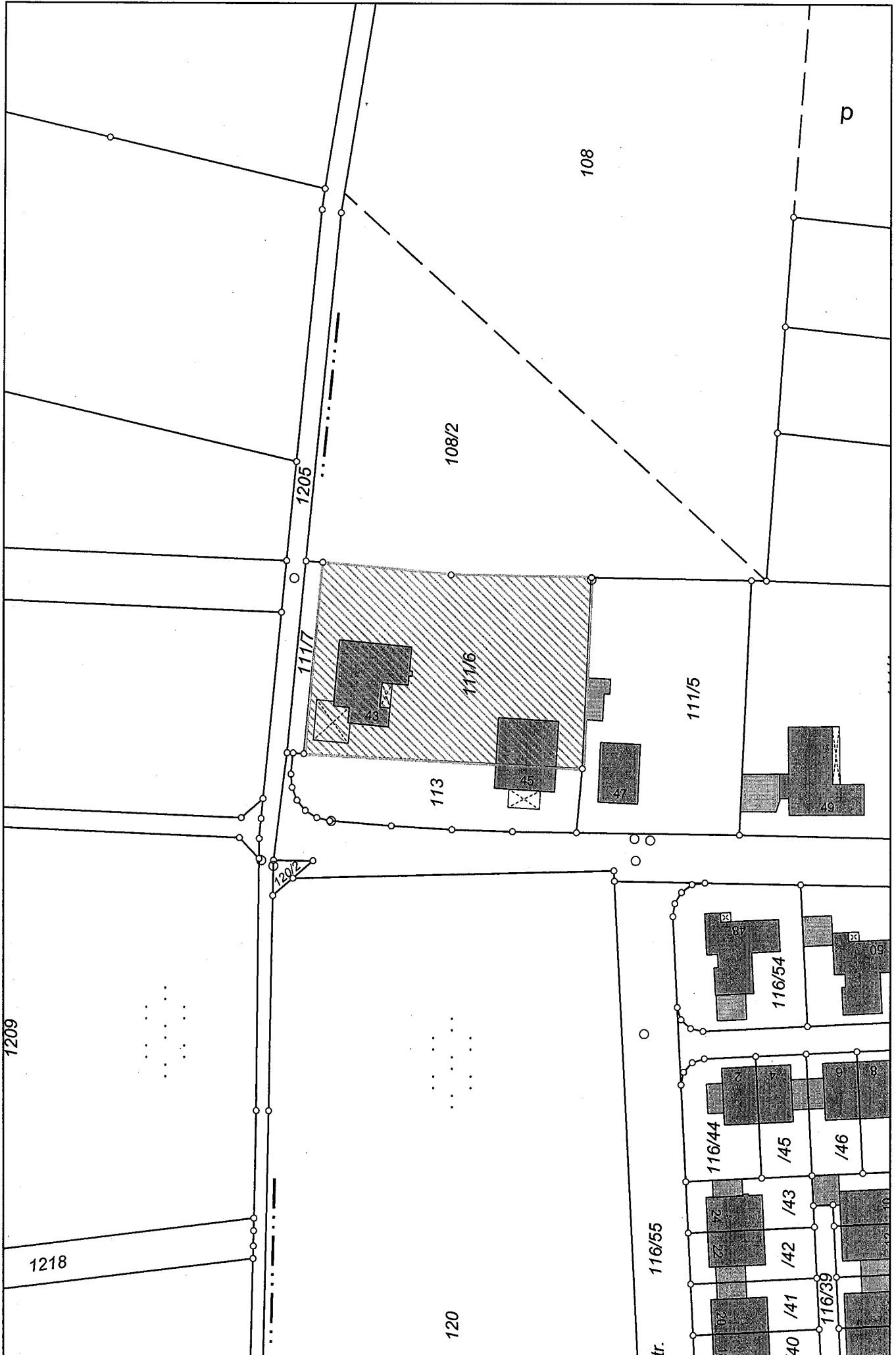


Gedruckt von obermayer auf PC4046 an \laug28\L\N092-SG52 am 06.03.2007 um 07:54.

Gemarkung(en): Leitershofen (7285)

Projekt: default; Layout: STANDARD DIN A4 QUERFORMAT

w³GEOportal



M = 1 : 1000

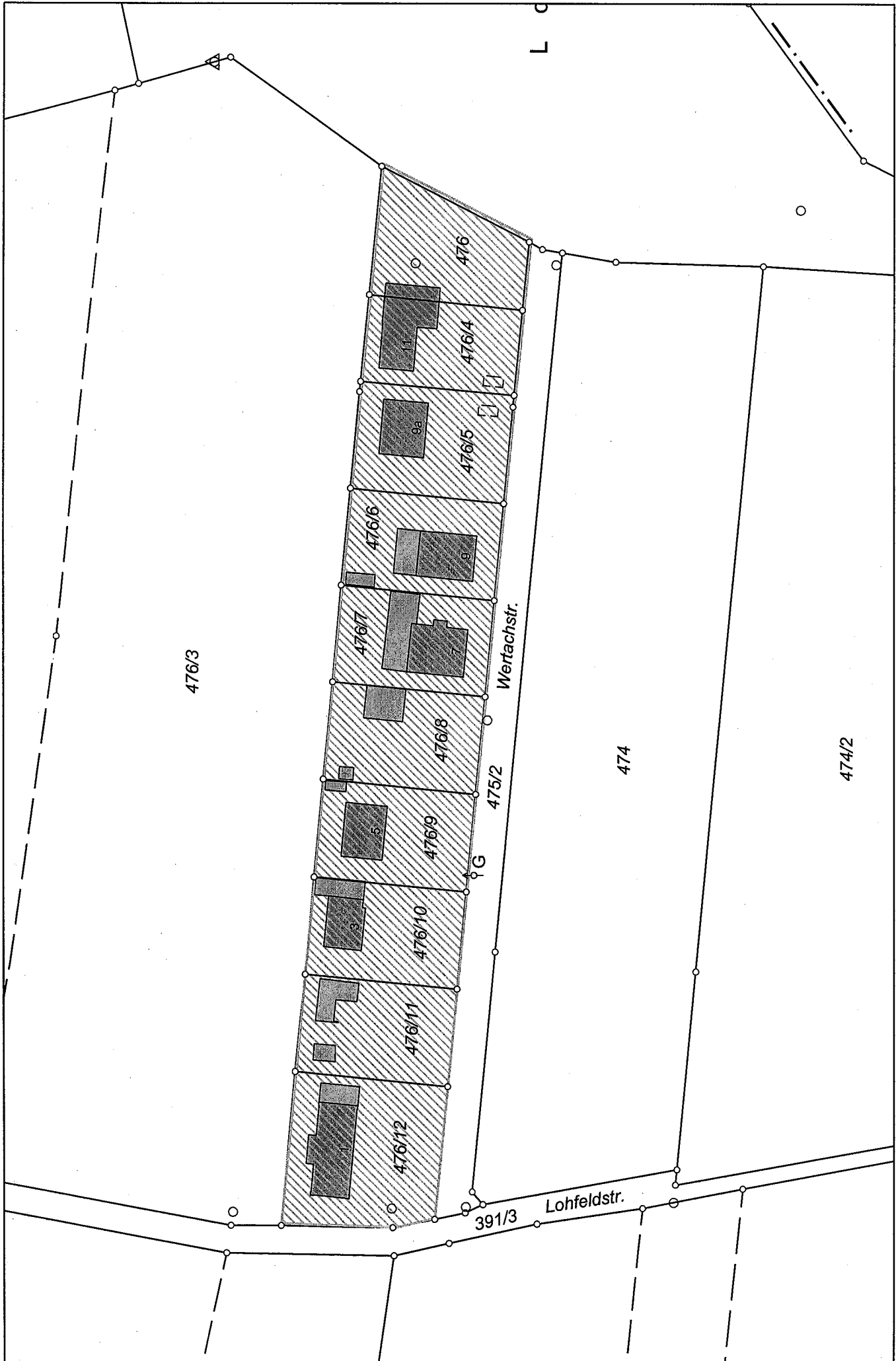


w³GEOportal

Gedruckt von obermayer auf PC4046 an \Laug28\LJN092-SG52 am 06.03.2007 um 07:57.

Gemarkung(en): Stadtbergen (7283), Leitershofen (7285)

Projekt: default; Layout: STANDARD DIN A4 QUERFORMAT



M = 1 : 1000



Gedruckt von obermayer auf PC4046 an \laug28\LJN092-SG52 am 06.03.2007 um 08:00.

Gemarkung(en): Leitershofen (7285)

Projekt: default; Layout: STANDARD DIN A4 QUERFORMAT

w³GEOportal

